



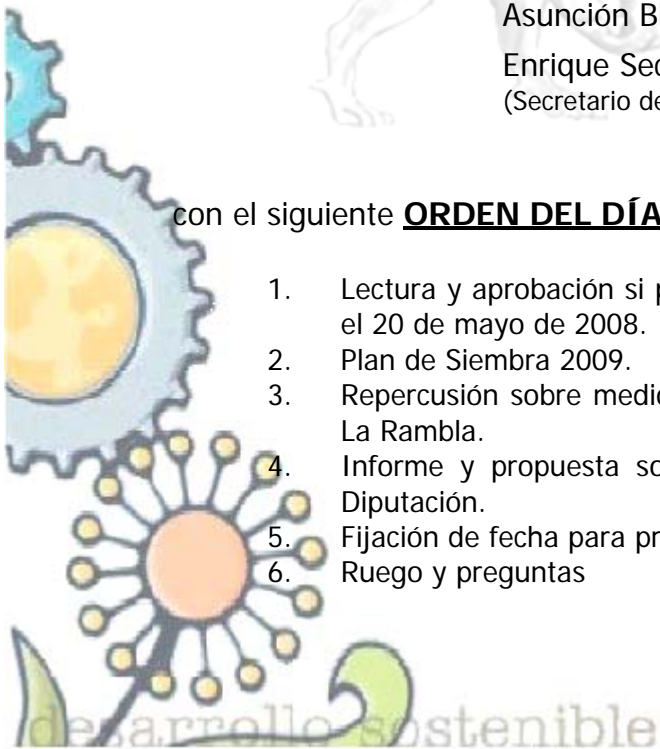
ACTA DE LA REUNIÓN DEL FORO 21 CELEBRADA EL 26 DE MARZO DE 2009

Siendo las 20.00 Horas del 26 de marzo de 2009 se reunieron en la sala de reuniones de la Agencia de Desarrollo Local del Excmo. Ayuntamiento de La Rambla, como miembros del FORO de la Agenda 21 de La Rambla las siguientes personas:

Juan Luís Gómez Carvajal
(Presidente del FORO 21)
Manuel Fernández Campos
Manuel García Arroyo
Carlos González Salido
Juan Manuel Pino Márquez
Jesús M^a Nieto del Río
Alfonso Osuna Cobos
Juan José Urbano Espejo
Manuel Estrada Moyano
Juan Rafael Ruiz Márquez
Gabriel García Conde
Juan A. Fernández Márquez
Asunción Blanco Moyano
Enrique Seco de Herrera Jiménez
(Secretario del FORO 21)

con el siguiente **ORDEN DEL DÍA:**

1. Lectura y aprobación si procede del acta de la reunión del Foro celebrada el 20 de mayo de 2008.
2. Plan de Siembra 2009.
3. Repercusión sobre medio ambiente / zonas verdes de próximas obras en La Rambla.
4. Informe y propuesta sobre solicitud de subvención línea Agenda 21 a Diputación.
5. Fijación de fecha para próxima reunión inminente del FORO 21.
6. Ruego y preguntas





Actúa como Secretario Enrique Seco de Herrera Jiménez, Director de la Agencia de Desarrollo del Excmo. del Ayuntamiento de La Rambla.

Juan luís Gómez Carvajal en su calidad de presidente del FORO 21 saluda a todos los asistentes y justifica el Orden del Día fijado. Antes de proceder al estudio de los distintos puntos que conforman el Orden del Día, y a petición del Alcalde se propone que después del punto uno se proceda al estudio del punto 4. Dicha propuesta es aceptada de forma unánime. Sin más dilaciones se procede al estudio de los distintos puntos que componen el orden del día, adoptándose los acuerdos que a continuación se indican.

PRIMER PUNTO: LECTURA Y APROBACIÓN SI PROCEDE DEL ACTA DE LA REUNIÓN DEL FORO 21 CELEBRADAS EL 20 DE MAYO DE 2008.

Se procede a la lectura de la mencionada Acta, y se produce por par de D. Juan Rafael Ruiz Márquez la alegación de que en el punto tercero donde dice Asociación de Cazadores debe decir de Caballistas. Se realiza dicha modificación y se aprueba de forma unánime.

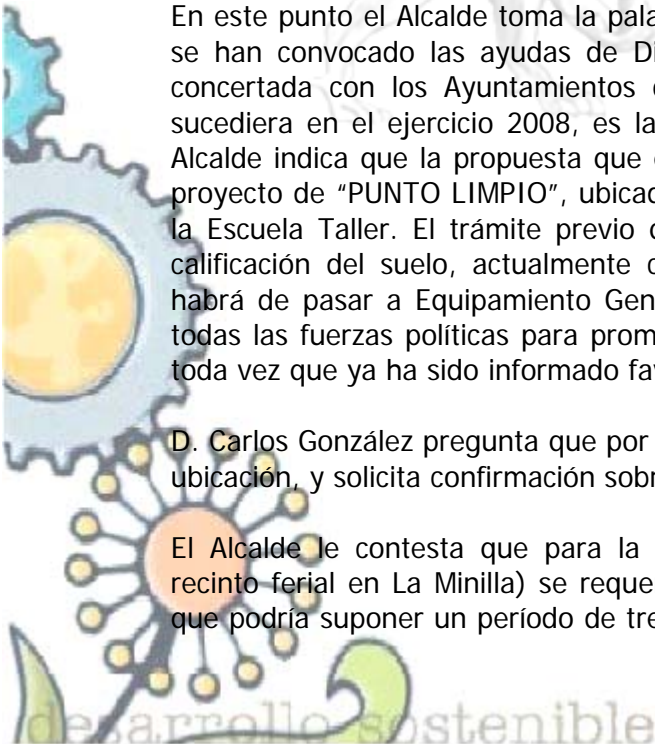
CUARTO PUNTO: INFORME Y PROPUESTA SOBRE SOLICITUD DE SUBVENCIÓN LÍNEA AGENDA 21 A DIPUTACIÓN.

En este punto D. Juan Luís Gómez cede la palabra al Alcalde que quiere realizar una propuesta de proyecto de Agenda 21 para el que solicitar subvención a la Diputación Provincial, en el marco de la Acción Concertada con los Ayuntamientos.

En este punto el Alcalde toma la palabra para indicar que un año más, y toda vez que se han convocado las ayudas de Diputación para la "Convocatoria anual de Acción concertada con los Ayuntamientos de la Provincia", una de las líneas, tal y como sucediera en el ejercicio 2008, es la de proyectos de Agenda 21. En este sentido el Alcalde indica que la propuesta que el Ayuntamiento hace al Foro es la de retomar el proyecto de "PUNTO LIMPIO", ubicado en Polígono Los Alfares, cerca de la parcela de la Escuela Taller. El trámite previo que habrá de superarse es la modificación de la calificación del suelo, actualmente catalogado como equipamiento deportivo, y que habrá de pasar a Equipamiento General. El Alcalde indica que existe consenso entre todas las fuerzas políticas para promover este proyecto, en las condiciones indicadas, toda vez que ya ha sido informado favorablemente por la Comisión de Infraestructuras.

D. Carlos González pregunta que por qué no se ha retomado el proyecto en su anterior ubicación, y solicita confirmación sobre el consenso habido.

El Alcalde le contesta que para la anterior ubicación del punto limpio (al final del recinto ferial en La Minilla) se requería de una modificación de catalogación de suelo que podría suponer un período de tres o cuatro años, mientras que el propuesto ahora,





en el polígono industrial Los Alfares, no debe llevar más allá de 6 meses. El Alcalde reafirma el consenso habido al respecto.

En este sentido toma la palabra D. Alfonso Osuna quien interviene en este punto para manifestar la satisfacción que siente por el consenso que por fin se ha conseguido en este tema entre las distintas fuerzas políticas y espera y desea que dicho consenso se vuelva a repetir para otros asuntos. Así mismo indica que una vez se ha conseguido el consenso entre los políticos, solicita que se escuche también a los empresarios, sobre todo teniendo en cuenta que el punto limpio va ubicado en una zona industrial. Por último indica que espera que el consenso sea real y no se utilice el acuerdo del FORO para provocarlo.

El Alcalde acepta las sugerencias e indica que el mismo quiso que la Comisión de Hacienda fuera previa al FORO en pos de ese consenso.

Para finalizar, D. Juan Luís Gómez, toma la palabra y somete a votación el apoyo del FORO a la propuesta realizada por el Alcalde, resultando aprobada de forma unánime la propuesta del Alcalde de solicitar a la Diputación Provincial subvención para la creación de un Punto Limpio en La Rambla, en el marco de la Acción Concertada con los Ayuntamientos de la Provincia para el ejercicio de 2009, en la línea 7 de proyectos medioambientales de Agenda 21.

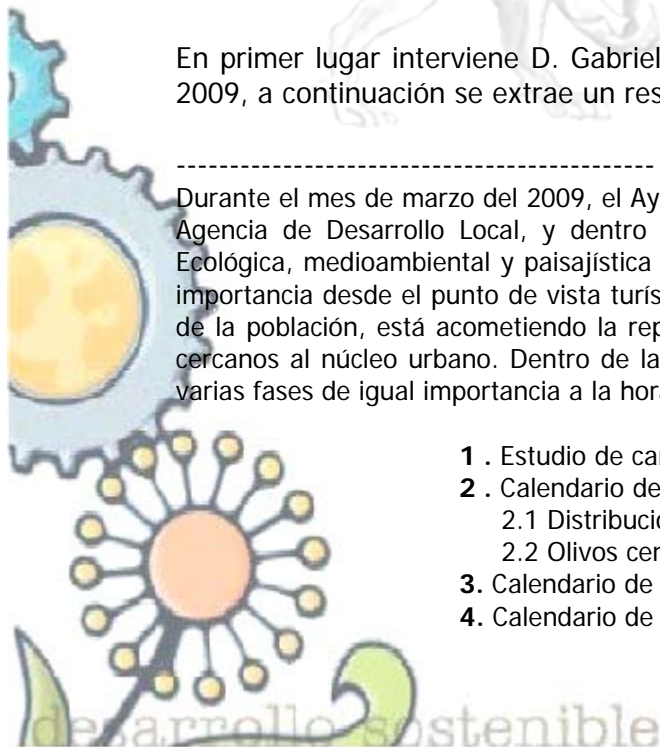
SEGUNDO PUNTO: PLAN DE SIEMBRA 2009.

En este punto el presidente del Foro 21, D. Juan Luís Gómez Carvajal toma la palabra e indica que en el 2008 ya se hizo un Plan de Siembra y se ejecutó parcialmente tal y como se refleja en el acta que se acaba de aprobar. Y este año, técnicos del Ayuntamiento de La Rambla, adscritos a la Agencia de Desarrollo, han definido un nuevo Plan de Siembra 2009. A continuación cede la palabra a dichos técnicos:

En primer lugar interviene D. Gabriel García Conde para presentar el Plan de Siembra 2009, a continuación se extrae un resumen de su intervención:

Durante el mes de marzo del 2009, el Ayuntamiento de la Rambla a través de la Agenda 21 y la Agencia de Desarrollo Local, y dentro de su compromiso de conservar tanto la Diversidad Ecológica, medioambiental y paisajística de nuestro pueblo, como lugares que tienen una gran importancia desde el punto de vista turístico y en las actividades de esparcimiento y recreación de la población, está acometiendo la repoblación de una serie de jardines, caminos y parajes, cercanos al núcleo urbano. Dentro de la ejecución de dicha repoblación se pueden diferenciar varias fases de igual importancia a la hora de culminar con éxito el Plan de siembra 2009:

- 1 . Estudio de campo.
- 2 . Calendario de Siembra.
 - 2.1 Distribución de la siembra.
 - 2.2 Olivos centenarios de Fuente la Rosa.
3. Calendario de Riego.
4. Calendario de Poda.





1. Estudio de Campo.

El estudio de campo tiene como finalidad recorrer todas las zonas verdes del municipio con el fin de localizar los árboles secos, caídos o enfermos y los huecos dónde es posible la siembra de éstas especies de gran tamaño que hemos recibido éste año desde la Diputación de Córdoba. Una vez realizado el recorrido las zonas que se han detectado dónde es más urgente o necesaria la siembra son las siguientes:

1. Camino del Puente de San Sebastián.
2. Camino de Santa Anita.
3. Camino de los Testos.
4. Camino del Huerto.
5. Parque Periurbano de la Carretera de Santaella. (A-386).
6. Jardines adyacentes a la Carretera CO-731.
7. Jardines de la Calle del Porrón.
8. Pozo del Camino de Córdoba.
9. Alcubilla Pobletes (Vereda de Córdoba).
10. Era del Mirador.
11. Camino de la Cancela.
12. Camino del Campo Santo.
13. Camino del Término.
14. Zona verde de la Escuela Taller.
15. Terrazas del Parque del Arroyazo.
16. Vereda de Écija
17. Zona verde del Polígono de la Minilla.

En el siguiente cuadro se indica el calendario de siembra, con datos de ubicación, especies sembradas o a sembrar, nº de especímenes y fecha de siembra:

CALENDARIO DE SIEMBRA 2009			
UBICACIÓN	ESPECIE	Nº ÁRBOLES	FECHA
Camino del Puente de San Sebastián	Moreras	32	19/03/2009
	Acacias 3 espinas	19	20/03/2009
	Almezos	7	20/03/2009
	Fresnos	15	20/03/2009
Camino de Santa Anita	Moreras	5	20/03/2009
	Almezos	7	20/03/2009
Camino de los Testos	Acacias 3 espinas	6	20/03/2009
Camino del Huerto	Almezos	6	20/03/2009
Parque Periurbano de la Crta Santaella	Pinos Alepensis	15	18/03/2009
	Algarrobos	15	18/03/2009
	Jacarandas	15	18/03/2009
	Melias	10	18/03/2009
	Acacias 3 espinas	5	18/03/2009
	Moreras	13	18/03/2009
	Almezos	5	19/03/2009
Jardín cuatro carreteras	Almezos	16	19/03/2009
Jardín de la Calle del Porrón	Almezos	15	26/03/2009
Pozo del Camino de Córdoba	Castaños de indias	5	
Alcubilla Pobletes (Vereda de Córdoba)	Castaños de indias	5	





Polígono industrial de la Minilla	Castaños de indias	7	
Camino de la Cancela	Falsas Pimientas	11	
Camino del Campo Santo	Almezos	10	20/03/2009
Terrazas del Arroyazo	Fresnos	48	23/03/2009
	Almezos	3	26/03/2009
Vereda de Écija	Fresnos	47	24/03/2009
Zona verde Polígono la Minilla	Fresnos	12	26/03/2009
	Almezos	2	26/03/2009
Plaza de los Trinitarios	Naranja amargo	1	26/03/2009
Escuela Taller	Moreras	2	26/03/2009
DONACIONES		REALIZADAS	
Camino del Término	Encinas	64	14/03/2009
	Higuera	4	14/03/2009
	Pino Carrasco	1	14/03/2009
	Olmo	2	14/03/2009
	Peral Salvaje	1	14/03/2009
	Durillo	1	14/03/2009
	Acacias blancas	4	14/03/2009
Polígono de los Alfares	Olivo cent. Hojiblanco	2	11/03/2009
Escuela Taller	Olivo cent. Hojiblanco	1	12/03/2009
Jardín cuatro carreteras	Olivo cent. Hojiblanco	2	11/03/2009
Paseo de la Cultura	Olivo cent. Hojiblanco	1	12/03/2009
TOTAL DE ESPECIES DE ESPECIE		DIPUTACIÓN NÚMERO	DE CÓRDOBA QUEDAN SEMBRA
Pino Alepensis (Carrasco)	20	5	15
Morus Alba (Morera)	52	0	52
Ceratonia Siliqua (Algarrobo)	20	5	15
Jacaranda Mimosifolia (Jacaranda)	15	0	15
Melia Azedarach (Melia)	10	0	10
Gleditsia Triacanthos (Acacia tres espinas)	30	0	30
Celtis Australis (Almezo)	71	0	71
Aesculus Hippocastanum (Castaño de indias)	25	25	0
Fraxinus Excelsior (Fresno)	122	0	122
Schinus terebinthifolius Raddi.(Falsa pimienta)	15	15	0
Naranja amargo(Citrus aurantium var. amara L.)	25	24	1
TOTAL ÁRBOLES RECIBIDOS	405		

RESERVAS DE ÁRBOLES

- 2 naranjos para el Colegio Cruz Verde
- 2 Lantanas para el Colegio Cruz Verde
- 1 Castaño de Indias Colegio Cruz Verde
- 4 Falsas Pimientas para el Colegio Alfar
- 5 Algarrobos en Colegio Cruz Verde
- 8 Castaños de Indias (Camino Blanco)

En un principio el Ayuntamiento de la Rambla tenía la intención de ejecutar el Plan de



Siembra con la participación del Colegio Público Alfar, el Colegio Cruz Verde y la Asociación de Disminuidos Nuestra Señora de la Esperanza, pero dada la urgencia de la plantación debido a que la gran mayoría de los árboles vienen a raíz desnuda y su gran tamaño, se optó porque la plantación la realizarán operarios del Ayuntamiento junto con dos peones agrícolas pertenecientes al Plan Menta. Conforme se han ido plantando se ha realizado su poza para regarlos el día siguiente y los días marcados en el calendario de riego. En el calendario de siembra están marcados en verde los árboles que ya están sembrados y en negrita los lugares ya repoblados y se define la fecha en la que se plantaron para calcular el calendario de riego. En la actualidad quedan por plantar únicamente los árboles que vienen con su cepellón que se mantienen vivos perfectamente hasta la semana del 30 de marzo al 6 de abril.

3. Calendario de riego.-

El Plan de siembra no sirve para nada si no va acompañado de un calendario de riego por lo menos en los dos años siguientes al día de la plantación, para conseguir que los árboles agarren. Una vez los árboles estén consolidados no sería necesario regarlos. Para cumplir este calendario en el Ayuntamiento se presentan principalmente dos problemas:

1. **La falta de medios o equipamientos para acometerlo** debido fundamentalmente a que el depósito con el que contamos es de escasa capacidad y para cumplir con un día de riego se debe de llenar al menos dos veces con la pérdida de tiempo que ello conlleva. También el camión con el que contamos es de escaso tonelaje de modo que dicho depósito sólo se puede llenar hasta la mitad porque si no el camión no puede.
2. Al no tener ni depósito ni camión adecuados se debe de contratar a una empresa que los aporte con un costo por hora de 36 €, que al día supone 252 €. Si contamos con la aridez de nuestro clima, son necesarios al menos 16 riegos de marzo a mediados de octubre cuando llega la época de las lluvias y el costo de esta forma sería de 4032 € anuales. Esta cantidad se debe de multiplicar por 3 porque se necesitan 3 días para cumplir un ciclo de riego por la gran cantidad de árboles que se han sembrado (aproximadamente 500), es decir 12096 €. El costo se reduciría si el año es lluvioso o se cuenta con un depósito de mayor capacidad.

Puesto que no se pueden regar todos éstos árboles en un solo día, se han dividido en tres grupos, de modo que cuando se rieguen los tres grupos habríamos cumplido un ciclo de riego y son los siguientes:

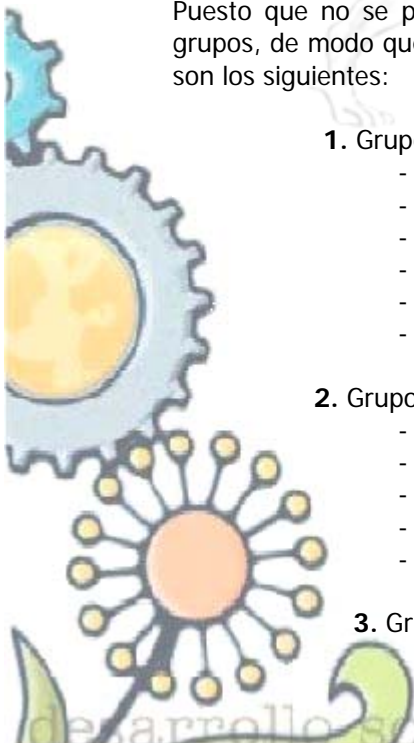
1. Grupo Azul:

- Parque periurbano de la carretera de Santaella.
- Camino de Santa Anita.
- Camino del Puente de San Sebastián.
- Camino del Huerto.
- Camino de los Testos.
- Terrazas del Parque del Arroyazo.

2. Grupo Verde:

- Vereda de Écija.
- Zona verde del Polígono de la Minilla.
- Olivo centenario del Paseo de la Cultura.
- Fuente del Pozo del Camino de Córdoba.
- Alcubilla Pobletes.

3. Grupo Rosa:





- Era del Mirador y camino del Término.
- Camino del Camposanto.
- Camino de la Cancela.
- Jardín de la calle del Porrón.
- Zona verde de la Escuela Taller.

Además del riego es aconsejable el abonado un año sí y otro no con estiércol y abono mineral de lenta liberación.

Finalizada la exposición se abre una ronda de intervenciones que se refleja a continuación:

D. Alfonso Osuna interviene para indicar que algunos árboles de los sembrados, como en el Caminos de Montemayor, han sido ubicados en la uve de la cuneta, lo cual puede suponer un impedimento al paso del agua.

Don Gabriel García indica que el motivo fundamental ha sido la mala ubicación de una valla.

D. Alfonso indica que en su opinión era preferible haberlo ubicado fuera de ese punto, y en cualquier caso que se cambie la valla si está mal ubicada. Y es preferible no sembrarlos a sembrarlos en un punto donde puede dar problemas a la circulación del agua.

D. Manuel Estrada interviene para indicar que en su opinión lo deseable sería hablar con los vecinos antes de la siembra.

D. Carlos González se manifiesta también a favor de dicha propuesta ya que los vecinos podrían actuar como colaboradores del plan.

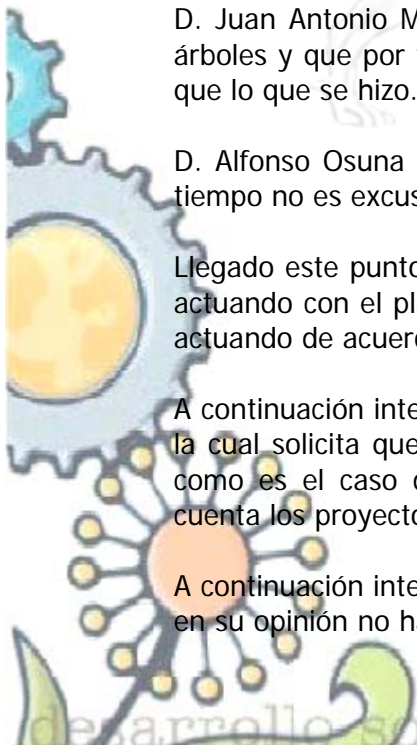
D. Juan Antonio Márquez, técnico del plan de siembra indica que ha habido muchos árboles y que por venir con las raíces desnudas no había tiempo para hacer otra cosa que lo que se hizo.

D. Alfonso Osuna indica que en su opinión ha faltado planificación, y que la falta de tiempo no es excusa.

Llegado este punto interviene D. Manuel García para indicar que el Ayuntamiento está actuando con el plan de siembra sobre zonas de dominio público y que por tanto está actuando de acuerdo con la legalidad y no tiene obligación de avisar a los vecinos.

A continuación interviene Asunción Blanco, para trasladar la petición de un socio según la cual solicita que cuando se lleven a cabo actuaciones en una zona de la localidad, como es el caso de la intervención en la antigua carretera de Ecija, se tengan en cuenta los proyectos que se vayan a desarrollar en esas zonas.

A continuación interviene D. Manuel Fernández, Alcalde de La Rambla, para indicar que en su opinión no ha existido improvisación alguna, así mismo para manifestar su apoyo





a los técnicos municipales que se han encargado de desarrollar el Plan de Siembra, y por otro para indicar que el Ayuntamiento con el Plan de siembra actúa sobre zonas públicas, de dominio público y que por tanto no tiene necesidad de dar explicaciones, ni pedir permiso, y que desde luego no puede tener en cuenta proyectos que aun no han sido presentados en el Ayuntamiento. Si llegado el momento hay que modificar o quitar árboles que puedan estorbar a un proyecto que interese al desarrollo del pueblo sin duda que se hará.

Para cerrar esta ronda de intervenciones D. Manuel Estrada interviene para indicar que cuando el ha manifestado lo conveniente de informar previamente a los vecinos de las zonas donde se va a sembrar, no lo decía en clave de obligación, pues es evidente que no existe esta obligación, si no más bien como una cuestión de cortesía que podía traducirse en colaboración de los vecinos en el plan de siembra.

A continuación interviene D. Juan Antonio Márquez para exponer el cuarto punto del Plan de Siembra:

4. Calendario de Poda.

Introducción:

Una vez que tenemos el árbol bien formado, es decir, con la copa a una cierta altura y con sus ramas estructurales principales y secundarias correspondientes, habrá que hacer Poda de Mantenimiento durante toda la vida del ejemplar.

En árboles ornamentales no es imprescindible cada año, sino cada 2 ó 3.

En frutales sí se debe hacer anualmente.

La Poda de Mantenimiento consiste en dar un repaso para eliminar elementos indeseables tales como:

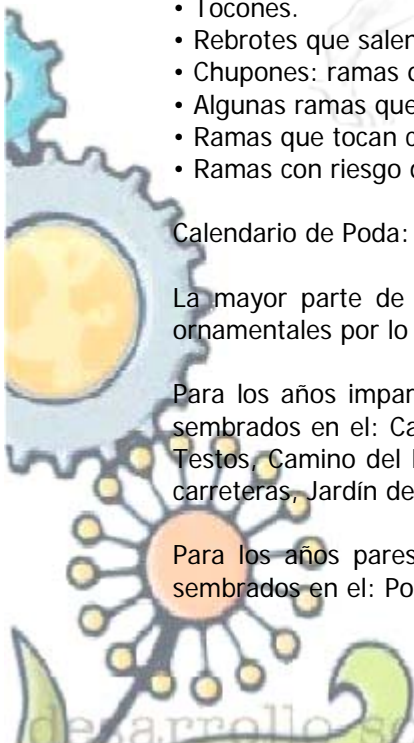
- Ramas muertas, quebradas o enfermas.
- Tocones.
- Rebrotos que salen de la base del árbol o del suelo.
- Chupones: ramas que nacen con mucho vigor y crecimiento vertical.
- Algunas ramas que se entrecruzan o se rozan.
- Ramas que tocan cables eléctricos o edificios o que dificultan el paso de personas o vehículos.
- Ramas con riesgo de rotura.

Calendario de Poda:

La mayor parte de los árboles que nos han cedido diputación podemos considerarlos como ornamentales por lo que recomendamos la poda por zonas.

Para los años impares a partir del 2011 se recomienda que se realice la poda de los árboles sembrados en el: Camino del Puente de San Sebastián, camino de Santa Anita, Camino de los Testos, Camino del Huerto, Parque periurbano Antigua Carretera de Ecija, Jardín de las cuatro carreteras, Jardín de la Calle del Porrón, el Pozo del camino Córdoba y la Alcubilla Pobletes.

Para los años pares a partir del 2012 se recomienda que se realice la poda de los árboles sembrados en el: Polígono Industrial la Minilla, Camino de la Cancela, Camino del Campo Santo,





Terrazas del Arroyaso, Vereda de Ecija, Zona verde del polígono la milla, Plaza de los Trinitarios, Escuela taller y del Camino del término.

Finalizada la exposición, toma la palabra D. Juan Luís Gómez para proponer que el FORO apruebe la siguiente propuesta: Pedir el Ayuntamiento que cumpla en la medida de lo posible con el plan de riego, reduciendo los costes en la medida de lo posible, y estudiar la posibilidad de adquirir alguno de los medios técnicos que son precisos, y que para ello se cuente con los colectivos, ya que esto supondrá ahorro.

La propuesta es aprobada por el FORO 21.

TERCER PUNTO: REPERCUSIÓN SOBRE MEDIO AMBIENTE / ZONAS VERDES DE PRÓXIMAS OBRAS EN LA RAMBLA.

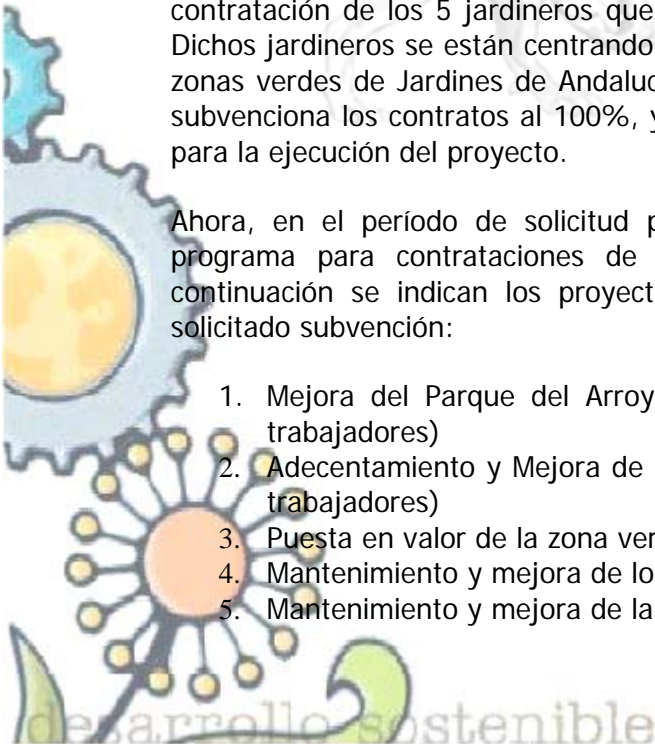
En este punto D. Juan José Urbano informa sobre las obras que están previstas realizar a nivel municipal en este año, y de su influencia sobre zona verdes: menciona de forma explícita las obras que se va a realizar en Paseo de España (con la eliminación de dos jardineras), de la actuación en zonas verdes en Polígonos Industriales (delimitación de zonas verdes mediante valla de madera), las actuaciones en C/ Julio Romero (quitar jardines y árboles), o la actuación en el Barrio de los Pintores (con actuaciones en materia de repoblación y mejora de accesos).

Finalizada la exposición, los miembros del Foro no tienen ningún comentario ni sugerencia que realizar al respecto.

A continuación toma la palabra D. Jesús Nieto del Río, quien informa sobre el plan MEMTA 2008 y 2009. Respecto de la solicitud de 2008, indica que se ha procedido a la contratación de los 5 jardineros que dicho programa contemplaba, durante 3 meses. Dichos jardineros se están centrando en labores de acondicionamiento y mejora de las zonas verdes de Jardines de Andalucía y Fuente del Abad. En este programa la junta subvenciona los contratos al 100%, y el Ayuntamiento financia los materiales precisos para la ejecución del proyecto.

Ahora, en el período de solicitud para el 2009 se ha solicitado nuevamente este programa para contrataciones de personal durante un período de 6 meses. A continuación se indican los proyectos y el personal para cuya contratación se ha solicitado subvención:

1. Mejora del Parque del Arroyazo y el adecentamiento del parque infantil. (2 trabajadores)
2. Adecentamiento y Mejora de las zonas verdes de los Polígonos Industriales. (4 trabajadores)
3. Puesta en valor de la zona verde de la Era del Mirador. (2 trabajadores)
4. Mantenimiento y mejora de los Jardines de Andalucía. (4 trabajadores)
5. Mantenimiento y mejora de la Fuente del Abad. (2 trabajadores)





Igualmente se indica que se ha recibido un escrito de Diputación en el que se expone que desde ese organismo están preparando un "Proyecto de Recuperación de Zonas Verdes de la Provincia de Córdoba" y, que dentro de este proyecto, van a solicitar la contratación de 4 trabajadores/as desempleados/as a cargo de la propia Diputación para las zonas verdes de nuestra localidad.

QUINTO PUNTO: FIJACIÓN DE FECHA PARA PRÓXIMA REUNIÓN INMINENTE DEL FORO 21.

El Presidente del FORO 21 propone que se vuelva a tener reunión del FORO después de Semana Santa para abordar entre otros los temas que se indican a continuación: declaración de sostenibilidad, nombramiento de nueva Junta Directiva, Plan de eficiencia energética, etc...

SEXTO PUNTO: RUEGOS Y PREGUNTAS.

No ha Lugar.

Y no habiendo más asuntos que tratar se levantó la sesión, siendo las 21.35 Horas del día veintiséis de marzo de dos mil nueve, ordenándose extender la presente acta, de lo que como Secretario certifico.

Vº Bº
EL PRESIDENTE

EL SECRETARIO

Juan Luís Gómez Carvajal

Enrique Seco de Herrera Jiménez

